

平面図(第1工区)(2/2)

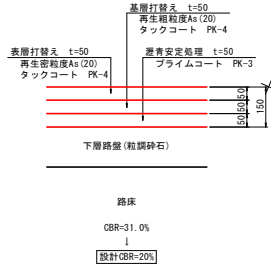

S=1/500

舗装構成

S=1/10

現況舗装構成

表層・基層+瀝青安定処理路盤工



第1工区測点座標(2/2)

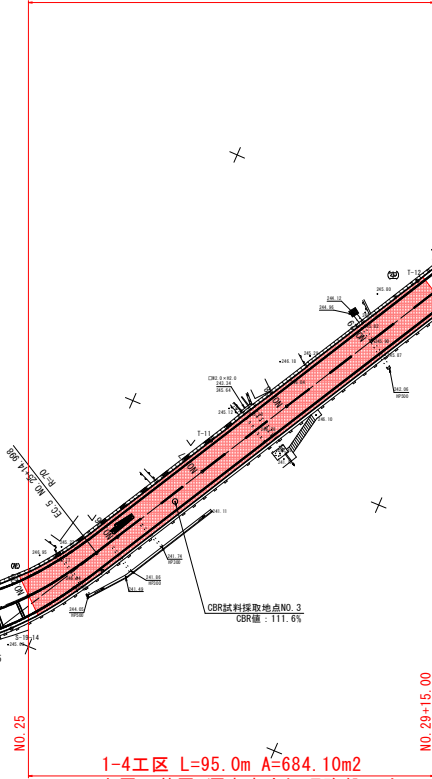
点名	X座標	Y座標	標高
L-104	92803.135	73918.490	
L-105	92806.903	73945.710	
L-106	92804.961	74131.375	
L-107	91997.258	73949.615	
L-8F	91993.897	74171.915	
NO.30	92095.055	73957.511	
NO.31	92175.537	73997.311	
NO.4	92172.328	73992.969	
NO.22	92156.474	73882.314	
NO.5	92157.272	73957.989	
NO.23	92157.311	73937.903	
NO.24	92118.361	73945.996	
NO.9	92112.747	73969.289	
NO.25	92105.737	73948.940	
NO.6	92086.489	73971.659	
NO.26	92082.649	73975.398	
NO.27	92082.401	73992.639	
NO.28	92078.924	73970.779	
NO.29	92083.373	74027.730	
NO.30	92083.484	73967.489	
NO.31	92043.894	73842.491	
NO.32	92031.946	73899.912	
NO.33	92034.113	73977.452	
NO.34	92034.327	74114.933	
NO.7	92034.179	74124.324	
NO.8	92004.802	74131.390	
NO.10	92004.394	74131.375	
NO.36	91992.222	74180.188	
NO.37	91976.713	74166.704	
NO.7	91973.314	74162.349	
NO.10	91965.443	74169.811	
NO.7	91942.042	74171.224	
NO.39	91938.409	74171.414	
NO.39+0.70	91929.973	74171.914	

第1工区基準点座標(2/2)

点名	X座標	Y座標	Z
S-19-13	92007.911	74118.900	245.057
S-19-14	92104.227	73951.513	247.053
T-10	92149.824	73939.573	247.652
T-11	92083.632	73968.858	246.296
T-12	92059.705	74041.489	245.634
T-13	92037.595	74089.897	245.081
T-14	91984.773	74163.862	245.998
T-15	91925.129	74178.008	246.228

Z=(S-19-18)を標高基準点とした直接水準測量による成果

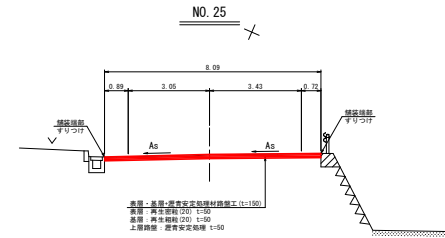
施工延長 L=95.0m



1-4工区 L=95.0m A=684.10m2
表層・基層+瀝青安定処理路盤工

標準断面図(1-4工区)

S=1/100



実施設計図面

工事名	R6郡土 国道193号 郡資・郡州 舗装修繕工事(2) (計画手続後)
路線名等	一般国道193号
工事箇所	郡資郡那賀町坂州(第2分割)
図面名	平面図(第1工区)(2/2)
縮尺	S-示 図面番号 1/1
会社名	
事務所名	徳島県南総合企画 民島 橋土整備部(郡資)